

## PRILOGA 1A

# NASLOVNA STRAN PROJEKTNE DOKUMENTACIJE

### INVESTITOR

INVESTITOR 1

ime in priimek ali naziv družbe

Mestna občina Slovenj Gradec

naslov ali poslovni naslov družbe

Šolska ulica 5, 2380 Slovenj Gradec

### PODATKI O GRADNJI

naziv gradnje

Obnova stadiona Slovenj Gradec

*naziv gradnje se določi po namenu glavnega objekta*

VRSTE GRADNJE



NOVOGRADNJA - NOVOZGRAJEN OBJEKT

*označiti vse ustrezne vrste gradnje*



NOVOGRADNJA - PRIZIDAVA



REKONSTRUKCIJA



SPREMEMBA NAMEMBNOSTI



ODSTRANITEV CELOTNEGA OBJEKTA



LEGALIZACIJA



MANJŠA REKONSTRUKCIJA

### PODATKI O PROJEKTI DOKUMENTACIJI

vrsta dokumentacije (DPP, DGD, PZI, PZO, PID, DL)

PZI (projektna dokumentacija za izvedbo gradnje)

številka projekta

7-010126

datum izdelave

maj 2026

datum spremembe

### PODATKI O PROJEKTANTU

projektant (naziv družbe)

Arhitekt Šmid d.o.o.



naslov

Ulica heroja Bračiča 18, 2000 Maribor

odgovorna oseba projektanta

Andrej Šmid

podpis odgovorne osebe projektanta



ARHITEKT ŠMID, d.o.o.  
Uli. heroja Bračiča 18, 2000 Maribor

### PODATKI O IZDELOVALCU OSNOVNEGA PRIKAZA / NAČRTA

izdelovalec osnovnega prikaza / načrta

Dr.techn., R.Avstrija, Andrej Šmid, univ.dipl.inž.arh.

identifikacijska številka

ZAPS PA PPN 0977

projektant izdelovalca osnovnega načrta (naziv družbe)

Arhitekt Šmid d.o.o.

naslov

Ulica heroja Bračiča 18, 2000 Maribor

### PODATKI O VODJI PROJEKTIRANJA

VODJA PROJEKTIRANJA

Dr.techn., R.Avstrija, Andrej Šmid, univ.dipl.inž.arh.

identifikacijska številka

ZAPS PA PPN 0977

podpis vodje projektiranja



DR. TECHN., AVSTRIJA,  
ANDREJ ŠMID

UNIV.DIPL.INŽ.ARH.  
PODBLAŠČENI ARHITEKT,  
PODBLAŠČENI PROSTORSKI  
NAČRTOVALEC

PA PPN ZAPS 0977

## PRILOGA 1B

# UDELEŽENI STROKOVNJAKI PRI PROJEKTIRANJU

UDELEŽENI STROKOVNJAKI PRI PROJEKTIRANJU	
POOBLAŠČENI ARHITEKTI	
ime in priimek, strokovna izobrazba, identifikacijska številka	Dr.techn., R.Avstrija, Dr. Andrej Šmid, univ.dipl.inž.arh., ZAPS 09777
navedba gradiv, ki so jih izdelali	1 Načrt s področja arhitekture
POOBLAŠČENI INŽENIRJI S PODROČJA GRADBENIŠTVA	
ime in priimek, strokovna izobrazba, identifikacijska številka	
navedba gradiv, ki so jih izdelali	
POOBLAŠČENI INŽENIRJI S PODROČJA ELEKTROTEHNIKE	
ime in priimek, strokovna izobrazba, identifikacijska številka	
navedba gradiv, ki so jih izdelali	
POOBLAŠČENI INŽENIRJI S PODROČJA STROJNIŠTVA	
ime in priimek, strokovna izobrazba, identifikacijska številka	
navedba gradiv, ki so jih izdelali	
POOBLAŠČENI INŽENIRJI S PODROČJA TEHNOLOGIJE	
ime in priimek, strokovna izobrazba, identifikacijska številka	
navedba gradiv, ki so jih izdelali	
POOBLAŠČENI INŽENIRJI S PODROČJA POŽARNE VARNOSTI	
ime in priimek, strokovna izobrazba, identifikacijska številka	
navedba gradiv, ki so jih izdelali	
POOBLAŠČENI INŽENIRJI S PODROČJA GEOTEHNOLOGIJE IN RUDARSTVA	
ime in priimek, strokovna izobrazba, identifikacijska številka	
navedba gradiv, ki so jih izdelali	
POOBLAŠČENI INŽENIRJI S PODROČJA GEODEZIJE	
ime in priimek, strokovna izobrazba, identifikacijska številka	
navedba gradiv, ki so jih izdelali	
POOBLAŠČENI INŽENIRJI S PODROČJA PROMETNEGA INŽENIRSTVA	
ime in priimek, strokovna izobrazba, identifikacijska številka	
navedba gradiv, ki so jih izdelali	
POOBLAŠČENI KRAJINSKI ARHITEKTI	
ime in priimek, strokovna izobrazba, identifikacijska številka	
navedba gradiv, ki so jih izdelali	
POOBLAŠČENI PROSTORSKI NAČRTOVALCI	
ime in priimek, strokovna izobrazba, identifikacijska številka	
navedba gradiv, ki so jih izdelali	
STROKOVNJAKI DRUGIH STROK	
ime in priimek, strokovna izobrazba	
navedba gradiv, ki so jih izdelali	

Neustrezno izpustiti ali po potrebi dodati vrstice.

Pri DPP, DGD se kot "gradiva, ki so jih izdelali" navedejo kakršna koli gradiva, ki jih vodja projektiranja uporabi pri pripravi zbirnega prikaza (skice, risbe, detajli, izračuni, strokovne podlage, ki jih pred izdelavo zahtevajo področni predpisi, npr. geodetski načrt, geomehansko poročilo), vključno s tehničnimi prikazi; pri PZI, PID se navedejo načrti, pri PZO, DL tehnični prikazi oz. posnetki obstoječega stanja.

## Načrt arhitekture

## PODATKI O GRADNJI

naziv gradnje

Obnova stadiona Slovenj Gradec

kratak opis gradnje

Predvidena je novogradnja prizidave nadstrešnice A nad obstoječimi betonskimi tribunami atletskega stadiona Slovenj Gradec in novogradnja manjše nadstrešnice B ob severnem delu tribun oz. atletske steze, namenjene uporabnikom / športnikom na atletskem stadionu. Gradnja se nahaja na parc. št. 765/1 in 766/1, obe k.o. 850 Slovenj Gradec. Predvidena gradnja se nahaja v sklopu gradbene parcele obstoječega športnega kompleksa športne dvorane z atletskim stadionom in osnovne šole.

Na mestu postavitve predvidenih nadstrešnic, je že urejena obstoječa AB tribuna (nadstrešnica A) oz. utrjena športna podloga (nadstrešnica B).

Z izvedbo nadkritja obstoječe AB tribune ob atletskem stadionu se ne spreminja zmogljivosti območja ali tribune.

Enako velja za na izvedbo manjše nadstrešnice, ki služi samo kot zaščita pred vremenskimi vplivi v času uporabe stadiona, izključno za tekmovalce oz. delegate in sodnike. Zaradi gradnje obeh nadstrešnic A, B se ne povečuje količina meteorne vode, kot tudi ne potreba po parkirnih mestih.

## VRSTE GRADNJE



NOVOGRADNJA - NOVOZGRAJEN OBJEKT

*označiti vse ustrezne vrste gradnje*

NOVOGRADNJA - PRIZIDAVA



REKONSTRUKCIJA



SPREMEMBA NAMEMBNOСТИ



ODSTRANITEV CELOTNEGA OBJEKTA



LEGALIZACIJA



MANJŠA REKONSTRUKCIJA

## PODATKI O PROJEKTNI DOKUMENTACIJI

vrsta dokumentacije

PZI (projektna dokumentacija za izvedbo gradnje)

številka projekta

7-010126

## PODATKI O NAČRTU

1 Načrt s področja arhitekture

strokovno področje načrta

naziv načrta

Načrt arhitekture

številka načrta

7-010126/A

datum izdelave

maj 2026

datum spremembe

## PODATKI O PROJEKTANTU NAČRTA

projektant načrta (naziv družbe)

Arhitekt Šmid d.o.o.

naslov



Ulica heroja Bračiča 18, 2000 Maribor

odgovorna oseba projektanta načrta

Andrej Šmid

podpis odgovorne osebe

projektanta načrta

ARHITEKT ŠMID, d.o.o.  
Ul. heroja Bračiča 18, 2000 Maribor

**PODATKI O IZDELOVALCU NAČRTA**


ime in priimek pooblaščenega arhitekta, pooblaščenega inženirja

**Dr.techn., R.Avstrija, Andrej Šmid, univ.dipl.inž.arh.**

identifikacijska številka

**ZAPS PA PPN 0977**

podpis pooblaščenega arhitekta, pooblaščenega inženirja



**DR. TECHN., AVSTRIJA,  
ANDREJ ŠMID**  
UNIV.DIPL.INŽ.ARH.  
POOBLAŠČENI ARHITEKT,  
POOBLAŠČENI PROSTORSKI  
NAČRTOVALEC  
**PA PPN ZAPS 0977**

PRILOGA 2B

**IZJAVA PROJEKTANTA  
IN VODJE PROJEKTIRANJA V PZI**

PROJEKTANT	
projektant (naziv družbe)	Arhitekt Šmid d.o.o.
naslov	Ulica heroja Bračiča 18, 2000 Maribor
odgovorna oseba projektanta	Andrej Šmid

IN VODJA PROJEKTIRANJA	
vodja projektiranja	Dr.techn., R.Avstrija, Andrej Šmid, univ.dipl.inž.arh.

**IZJAVLJAVA:**





**da je projektna dokumentacija za izvedbo gradnje (PZI):**

številka projekta	7-010126
datum izdelave	maj 2026

**- skladna z zahtevami prostorskega izvedbenega akta;**

**- da so bili v izdelavo projektne dokumentacije vključeni ustrezni pooblašteni arhitekti, pooblašteni krajinski arhitekti in pooblašteni inženirji s področja gradbeništva, elektrotehnike, strojništva, tehnologije, požarne varnosti, geotehnologije in rudarstva, geodezije ali prometnega inženirstva ter strokovnjaki z drugih strokovnih področij, katerih strokovne rešitve so glede na namen in zahtevnost objekta ter namen izdelave projektne dokumentacije potrebni, tako da je ta izdelana celovito in medsebojno usklajena, in**

**- da je s projektno dokumentacijo v celoti zagotovljeno izpolnjenje bistvenih in drugih zahtev objekta.**

vodja projektiranja	Dr.techn., R.Avstrija, Andrej Šmid, univ.dipl.inž.arh.	
identifikacijska številka	ZAPS PA PPN 0977	
podpis vodje projektiranja		
odgovorna oseba projektanta	Andrej Šmid	
podpis odgovorne osebe projektanta		

**ARHITEKT ŠMID, d.o.o.**  
Ul. heroja Bračiča 18, 2000 Maribor



## PRILOGA 4A

# SPLOŠNI PODATKI O GRADNJI

PODATKI O GRADNJI	
naziv gradnje	Obnova stadiona Slovenj Gradec
kratek opis gradnje	<p>Predvidena je novogradnja prizidave nadstrešnice A nad obstoječimi betonskimi tribunami atletskega stadiona Slovenj Gradec in novogradnja manjše nadstrešnice B ob severnem delu tribun oz. atletske steze, namenjene uporabnikom / športnikom na atletskega stadionu. Gradnja se nahaja na parc. št. 765/1 in 766/1, obe k.o. 850 Slovenj Gradec. Predvidena gradnja se nahaja v sklopu gradbene parcele obstoječega športnega kompleksa športne dvorane z atletskim stadionom in osnovne šole.</p> <p>Na mestu postavitve predvidenih nadstrešnic, je že urejena obstoječa AB tribuna (nadstrešnica A) oz. utrjena športna podloga (nadstrešnica B).</p> <p>Z izvedbo nadkritja obstoječe AB tribune ob atletskega stadionu se ne spreminja zmogljivosti območja ali tribune.</p> <p>Enako velja za na izvedbo manjše nadstrešnice, ki služi samo kot zaščita pred vremenskimi vplivi v času uporabe stadiona, izključno za tekmovalce oz. delegate in sodnike. Zaradi gradnje obeh nadstrešnic A, B se ne povečuje količina meteorne vode, kot tudi ne potreba po parkirnih mestih.</p>
<i>navedba objektov in njihovih značilnosti</i>	
glavni objekt, če je določen	
klasifikacija objekta po CC-SI	12650 Stavbe za šport
pripadajoči objekti	
<i>naštej</i>	
objekt z vplivi na okolje	NE
kratek opis spremembe zaradi večjih odstopanj od gradbenega dovoljenja	
<i>izpolniti, če gre za spremembo gradbenega dovoljenja</i>	
kratek opis pripravljanih del	
<i>izpolniti, če gre za dokumentacijo, ki se nanaša samo na pripravljala dela</i>	
PROSTORSKI AKT	
prostorski akt	Odlok o občinskem prostorskem načrtu Mestne občine Slovenj Gradec (Ur. list RS št. 65/2017), Odlok o ugotovitvi skladnosti prostorskih izvedbenih načrtov z Občinskim prostorskim načrtom Mestne občine Slovenj Gradec (Ur. list RS št. 9/2018, 106/23), Obvezna razlaga tretjega in četrtega odstavka 60. člena Odloka o občinskem prostorskem načrtu Mestne občine Slovenj Gradec (Ur. list RS št. 45/2019) in Odlok o spremembah in dopolnitvah občinskega prostorskega načrta Mestne občine Slovenj Gradec (SD OPN4) (Ur. list RS št. 65/20).
EUP	SG-21
namenska raba	BC - športni centri

---

**URBANISTIČNI KAZALCI**

---

*Samo za stavbe v DGD.*

- a) površine pod stavbami
- b) površine pod pripadajočimi pomožnimi objekti, ki so stavbe
- c) utrjene zunanje površine (promet, komunala, tehnične površine)
- d) utrjene zunanje površine (bivanje na prostem)
- e) površine raščenege dela
- velikost gradbene parcele (a + b + c + d + e)
- zazidana površina
- bruto tlorisna površina vseh stavb
- faktor prekritih površin (FPP)
- faktor raščeneh površin (FRP)
- faktor utrjenih zunanjih površin (FU)
- faktor utrjenih bivalnih površin (FU-B)
- faktor utrjenih prometnih, komunalnih in tehničnih površin (FU-P)
- faktor zazidanosti (FZ)
- faktor izrabe (FI)

drugi podatki o gradbeni parceli v skladu z zakonom o urejanju prostora

---

**K DOKUMENTACIJI JE TREBA PRIDOBITI NASLEDNJA MNENJA**

---

*izpolniti v DPP, DGD in PZI, če je za poseg relevantno*

---

**SKLADNOST S PROSTORSKIMI AKTI**

---

OBČINA

SKLADNOST S PROSTORSKIMI AKTI

---

**VAROVANA, VARSTVENA IN OGROŽENA OBMOČJA, VODNA IN PRIOBALNA ZEMLJIŠČA**

---

VARSTVO VODA

VODNO MNENJE

---

**VAROVALNI PASOVI INFRASTRUKTURE**

---

VODOVOD

MNENJE

FEKALNE VODE

MNENJE

KOMUNIKACIJSKI VODI

MNENJE

---

**PRIKLJUČEVANJE NA INFRASTRUKTURO**

---

METEORNE VODE

MNENJE ALI SOGLASJE ZA PRIKLJUČITEV

DOSTOP

MNENJE ALI SOGLASJE ZA PRIKLJUČITEV

---

**DRUGA MNENJA**

---

---

---

---

## PRILOGA 4B

# PODATKI O STAVBAH, GRADBENO INŽENIRSKIH OBJEKTIH IN ZUNANJI UREDITVI

podatki se vpisujejo za vsak objekt posebej, pri čemer se uporabi ustrezna predloga glede na vrsto objekta (stavbe, gradbeno inženirski objekti, zunanja ureditev)

### STAVBA 1

rubriko dodati za vsako stavbo posebej

#### OSNOVNI PODATKI O STAVBI

imenovanje objekta	Obnova stadiona Slovenj Gradec- NADSTREŠNICA A
kratek opis objekta	Predvidena je novogradnja nadstrešnice A nad obstoječimi betonskimi tribunami atletskega stadiona Slovenj Gradec. Zaradi prizidave nadstrešnice A je predvidena delna rekonstrukcija AB obstoječih tribun atletskega stadiona. Maksimalni gabarit nadstrešnice A znaša 107,00 m x 6,00 m. Objekt ima etažnost P, maksimalna višina objekta od kote terena je 6,00 m. Nadstrešnica A je zasnovana z nizko naklonsko streho.

v opisu stavbe se navedejo podatki, pomembni za presojo mnenjedajalcev in upravnega organa

klasifikacija po CC-SI 12650 Stavbe za šport

#### KLASIFIKACIJA PO CC-SI IN DOLOČITEV DELEŽEV PRI VEČNAMENSKIH STAVBAH

v DPP in DGD je pri večnamenskih stavbah obvezna določitev deleža, določenega s podrazredom po CC-SI, za najmanj 75 % površine

del	klasifikacija po CC-SI	delež %
del 1	12650 Stavbe za šport	100%
del 2		
del 3		
del 4		
del 5		

po potrebi dodati vrstice

glavni ali pripadajoči objekt	pripadajoči objekt
vrsta gradnje	novogradnja - prizidava
zahtevnost objekta	zahteven (del atletskega stadiona, ki je zahteven objekt)
razvrstitev glede na požarno zahtevnost	požarno manj zahteven objekt
razvrstitev glede na univerzalno graditev in rabo objektov	objekt dostopen vsem ljudem - objekt v javni rabi

#### VELIKOST STAVBE

##### GABARITI

zunanje mere na stiku z zemljiščem (maksimalna širina x dolžina, premer ali podobno)	107,00 x 6,00 m
najvišja višinska kota (n. v.)	418,0 m
višinska kota pritičja (n. v.)	412,0 m
najnižja višinska kota - kota tlaka najnižje etaže (n. v.)	412,0 m
višina (največja razdalja od kote tlaka najnižje etaže do vrha stavbe do najvišje višinske kote)	6,0 m

**POVRŠINE IN PROSTORNINE***se ne izpolnjuje v DPP*

površina pod stavbo na stiku z zemljiščem	/
uporabna površina za stanovanja in poslovne dejavnosti	450,9 m <sup>2</sup>
bruto tlorisna površina	642,0 m <sup>2</sup>
bruto prostornina	3852,0 m <sup>3</sup>

**ZNAČILNOSTI ZA STAVBE***se ne izpolnjuje v DPP*

število stanovanjskih enot (stavbe)	/
število ležišč, če gre za bolnice, hotele, ipd.	/
etažnost	P
fasada	/
oblika strehe	ravna
naklon (v stopinjah)	1,15° (2%)
število parkirnih mest v stavbi	/
število parkirnih mest za vozila oseb z invalidskimi vozički v stavbi	/
drug podatek, zahtevan v PA	

**NAVEDBA PODLAG ZA PROJEKTIRANJE***samo v PZI; navede se, ali so bile pri projektiranju uporabljene tehnične smernice oziroma zadnje stanje gradbene tehnike*

uporaba evrokodov ali drugih pravil v zvezi z zagotavljanjem mehanske odpornosti in stabilnosti pri projektiranju	uporaba evrokodov
požarna varnost v stavbah	TSG požarna varnost v stavbah
niskonapetostne električne inštalacije	TSG niskonapetostne električne inštalacije
zaščita pred delovanjem strele	TSG zaščita pred delovanjem strele
učinkovita raba energije	TSG učinkovita raba energije
zaščita pred hrupom v stavbah	TSG zaščita pred hrupom v stavbah
druge tehnične smernice	

**GRADBENA PARCELA***se ne izpolnjuje v DPP*

velikost gradbene parcele m <sup>2</sup>	48856,0 m <sup>2</sup>
seštevek območij gradbene parcele (A+B+C)	

**GRADBENA PARCELA - ENA ALI VEČ PARCEL**

k. o.	parc. št.	parcela m <sup>2</sup>	območje gradbene parcele m <sup>2</sup>
850 - Slovenj Gradec	1034	211,0 m <sup>2</sup>	211,0 m <sup>2</sup>
850 - Slovenj Gradec	1012/17	1775,0 m <sup>2</sup>	301,0 m <sup>2</sup>
850 - Slovenj Gradec	1012/24	813,0 m <sup>2</sup>	813,0 m <sup>2</sup>
850 - Slovenj Gradec	1012/29	3428,0 m <sup>2</sup>	3428,0 m <sup>2</sup>
850 - Slovenj Gradec	1012/30	517,0 m <sup>2</sup>	315,0 m <sup>2</sup>
850 - Slovenj Gradec	1012/31	437,0 m <sup>2</sup>	437,0 m <sup>2</sup>
850 - Slovenj Gradec	1012/33	979,0 m <sup>2</sup>	553,0 m <sup>2</sup>
850 - Slovenj Gradec	1033/1	106,0 m <sup>2</sup>	106,0 m <sup>2</sup>
850 - Slovenj Gradec	761/3	315,0 m <sup>2</sup>	315,0 m <sup>2</sup>
850 - Slovenj Gradec	762/1	6670,0 m <sup>2</sup>	6670,0 m <sup>2</sup>
850 - Slovenj Gradec	762/2	1177,0 m <sup>2</sup>	1177,0 m <sup>2</sup>
850 - Slovenj Gradec	765/1	4314,0 m <sup>2</sup>	4314,0 m <sup>2</sup>
850 - Slovenj Gradec	765/2	3700,0 m <sup>2</sup>	3700,0 m <sup>2</sup>
850 - Slovenj Gradec	766/1	15779,0 m <sup>2</sup>	15779,0 m <sup>2</sup>

850 - Slovenj Gradec	766/2	525,0 m <sup>2</sup>	525,0 m <sup>2</sup>
850 - Slovenj Gradec	767/1	7955,0 m <sup>2</sup>	7955,0 m <sup>2</sup>
850 - Slovenj Gradec	767/2	2257,0 m <sup>2</sup>	2257,0 m <sup>2</sup>

po potrebi dodati vrstice in preveriti seštevke

48856,0 m<sup>2</sup>

#### GRADBENA PARCELA - OBMOČJA STVARNE SLUŽNOSTI

k. o.	parc. št.	parcela m <sup>2</sup>	območje gradbene parcele m <sup>2</sup>

po potrebi dodati vrstice in preveriti seštevke

0,0 m<sup>2</sup>

#### GRADBENA PARCELA - OBMOČJA STAVBNIH PRAVIC

k. o.	parc. št.	parcela m <sup>2</sup>	območje gradbene parcele m <sup>2</sup>

po potrebi dodati vrstice in preveriti seštevke

0,0 m<sup>2</sup>

#### ODMIKI OD SOSEDNIJH ZEMLJIŠČ

samo v DGD in PZI

k. o.	parc. št.	odmik v m (0,0)
850 - Slovenj Gradec	1012/29	k.o. 850 Slovenj Gradec
		3,8 m

po potrebi dodati vrstice

## STAVBA 2

rubriko dodati za vsako stavbo posebej

### OSNOVNI PODATKI O STAVBI

imenovanje objekta	Obnova stadiona Slovenj Gradec - NADSTREŠNICA B
kratak opis objekta	Nadstrešnica B se izvede ob obstoječi atletski stezi, severno od predvidene nadstrešnice A. Nadstrešnica B se izvede na mestu obstoječe asfaltirane podloge. Nadstrešnica B se izvede zgolj z namenom ščitenja obstoječih uporabnikov športnih igrišč (športniki, sodniki, delegati) pred vremenskimi vplivi. Maksimalni gabarit nadstrešnice B na znaša 11,30 m x 5,30 m. Objekt ima etažnost P, maksimalna višina objekta od kote terena je 3,00 m. Kota ±0,00 = + 411,90 m n.v. in določa višino obstoječega finalnega tlaka na mestu gradnje, ob atletski stezi.

v opisu stavbe se navedejo podatki, pomembni za presojo mnenjedajalcev in upravnega organa

klasifikacija po CC-SI **12650 Stavbe za šport**

#### KLASIFIKACIJA PO CC-SI IN DOLOČITEV DELEŽEV PRI VEČNAMENSKIH STAVBAH

v DPP in DGD je pri večnamenskih stavbah obvezna določitev deleža, določenega s podrazredom po CC-SI, za najmanj 75 % površine

del	klasifikacija po CC-SI	delež %
del 1	12650 Stavbe za šport	100%
del 2		
del 3		
del 4		
del 5		

po potrebi dodati vrstice

glavni ali pripadajoči objekt	pripadajoči objekt
vrsta gradnje	novogradnja - novozgrajen objekt
zahtevnost objekta	zahteven (del atletskega stadiona, ki je zahteven objekt)
razvrstitev glede na požarno zahtevnost	požarno manj zahteven objekt
razvrstitev glede na univerzalno graditev in rabo objektov	objekt dostopen vsem ljudem - objekt v javni rabi

## VELIKOST STAVBE

### GABARITI

zunanje mere na stiku z zemljiščem (maksimalna širina x dolžina, premer ali podobno)	11,30 x 5,30 m
najvišja višinska kota (n. v.)	414,9 m
višinska kota pritličja (n. v.)	411,9 m
najnižja višinska kota - kota tlaka najnižje etaže (n. v.)	411,9 m
višina (največja razdalja od kote tlaka najnižje etaže do vrha stavbe do najvišje višinske kote)	3,0 m

### POVRŠINE IN PROSTORNINE

se ne izpolnjuje v DPP

površina pod stavbo na stiku z zemljiščem	/
uporabna površina za stanovanja in poslovne dejavnosti	59,7 m <sup>2</sup>
bruto tlorisna površina	59,9 m <sup>2</sup>
bruto prostornina	179,7 m <sup>3</sup>

## ZNAČILNOSTI ZA STAVBE

se ne izpolnjuje v DPP

število stanovanjskih enot (stavbe)	/
število ležišč, če gre za bolnice, hotele, ipd.	/
etažnost	P
fasada	/
oblika strehe	ravna
naklon (v stopinjah)	1,15° (2%)
število parkirnih mest v stavbi	/
število parkirnih mest za vozila oseb z invalidskimi vozički v stavbi	/
drug podatek, zahtevan v PA	

## NAVEDBA PODLAG ZA PROJEKTIRANJE

samo v PZI; navede se, ali so bile pri projektiranju uporabljene tehnične smernice oziroma zadnje stanje gradbene tehnike

uporaba evrokodov ali drugih pravil v zvezi z zagotavljanjem mehanske odpornosti in stabilnosti pri projektiranju	
požarna varnost v stavbah	
nizkonapetostne električne inštalacije	
zaščita pred delovanjem strele	
učinkovita raba energije	
zaščita pred hrupom v stavbah	
druge tehnične smernice	

## GRADBENA PARCELA

se ne izpolnjuje v DPP

velikost gradbene parcele m <sup>2</sup>	48856,0 m <sup>2</sup>
seštevek območij gradbene parcele (A+B+C)	
GRADBENA PARCELA - ENA ALI VEČ PARCEL	

k. o.	parc. št.	parcela m <sup>2</sup>	območje gradbene parcele m <sup>2</sup>
850 - Slovenj Gradec	1034	211,0 m2	211,0 m2
850 - Slovenj Gradec	1012/17	1775,0 m2	301,0 m2
850 - Slovenj Gradec	1012/24	813,0 m2	813,0 m2
850 - Slovenj Gradec	1012/29	3428,0 m2	3428,0 m2
850 - Slovenj Gradec	1012/30	517,0 m2	315,0 m2
850 - Slovenj Gradec	1012/31	437,0 m2	437,0 m2
850 - Slovenj Gradec	1012/33	979,0 m2	553,0 m2
850 - Slovenj Gradec	1033/1	106,0 m2	106,0 m2
850 - Slovenj Gradec	761/3	315,0 m2	315,0 m2
850 - Slovenj Gradec	762/1	6670,0 m2	6670,0 m2
850 - Slovenj Gradec	762/2	1177,0 m2	1177,0 m2
850 - Slovenj Gradec	765/1	4314,0 m2	4314,0 m2
850 - Slovenj Gradec	765/2	3700,0 m2	3700,0 m2
850 - Slovenj Gradec	766/1	15779,0 m2	15779,0 m2
850 - Slovenj Gradec	766/2	525,0 m2	525,0 m2
850 - Slovenj Gradec	767/1	7955,0 m2	7955,0 m2
850 - Slovenj Gradec	767/2	2257,0 m2	2257,0 m2

po potrebi dodati vrstice in preveriti seštevke

48856,0 m2

GRADBENA PARCELA - OBMOČJA STVARNE SLUŽNOSTI

k. o.	parc. št.	parcela m <sup>2</sup>	območje gradbene parcele m <sup>2</sup>

po potrebi dodati vrstice in preveriti seštevke

0,0 m2

GRADBENA PARCELA - OBMOČJA STAVBNIH PRAVIC

k. o.	parc. št.	parcela m <sup>2</sup>	območje gradbene parcele m <sup>2</sup>

po potrebi dodati vrstice in preveriti seštevke

0,0 m2

ODMIKI OD SOSEDNIH ZEMLJIŠČ

samo v DGD in PZI

k. o.	parc. št.	odmik v m (0,0)
850 - Slovenj Gradec		
850 - Slovenj Gradec		

po potrebi dodati vrstico

## ZUNANJA UREDITEV STAVB

### OSNOVNI PODATKI O OBJEKTU

utrjene zunanje površine (promet, komunalna, tehnične površine)	<p>S predvideno gradnjo nadstrešnic A in B se ne povečuje potreba po parkirnih mestih. Ker se z načrtovano prizidavo ne povečuje obstoječa grajena struktura v smislu novih zaprtih programskih površin, temveč se obstoječim tribunam dodaja zgolj nadstrešek, se obstoječa ureditev parkiranja ne spreminja. Prav tako se zaradi tega ne spreminja način zbiranja komunalnih odpadkov.</p> <p>Nadstrešnici ob športni dvorani se priključita na interno omrežje komunalne infrastrukture obstoječega objekta športne dvorane Slovenj Gradec.</p> <p>Točke priklopa na komunalno in energetska infrastrukturo – vsi priključki so obstoječi:</p> <ul style="list-style-type: none"><li>- meteorna kanalizacija - 765/1, k.o. 850 Slovenj Gradec</li><li>- cestni priključek na mestno cesto Kopališka ulica 378232 – 767/1, k.o. 850 Slovenj Gradec</li></ul> <p>Nadstrešnici se ne priključita na obstoječ interni NN in TK vod, se ne priključita za namen ogrevanja, se ne priključita na vodovodno omrežje in se ne priključita na omrežje fekalne kanalizacije.</p>
---	---

*v opisu se navedejo podatki o dostopih, dovozih, številu in vrsti parkirnih mest, površinah za zbiranje komunalnih odpadkov, površinah za intervencijo in evakuacijo ipd.*

utrjene zunanje površine (bivanje na prostem)	<p>Na mestu postavitve predvidenih nadstrešnic, je že urejena obstoječa AB tribuna (nadstrešnica A) oz. utrjena športna podloga (nadstrešnica B). Obstoječe utrjene površine, v katere se bo posegalo v času gradnje, se po gradnji povrne v izvirno stanje.</p>
---	--

*v opisu se navedejo podatki o terasah, igriščih, utrjenih površinah, zelenih strehah ipd.*

površine raččenega dela	<p>Z novogradnjo ni predvidenega urejanja obstoječih zelenih površin. Po dokončani gradnji se bodo v okolici objekta na novo uredile zelene površine na mestu kjer bi se morebiti poškodovale v času gradnje, tako da se v največji meri vzpostavi izvirno stanje.</p>
-------------------------	--

*v opisu se navedejo podatki o ureditvah zelenih ali obvodnih površin, krajine in odprtega prostora ipd.*

### ostale ureditve

*v opisu se navedejo podatki o urbani opremi, igralih, razsvetljavi ipd.*

*po potrebi dodati vrstico*

## PRILOGA 4C

## PODATKI O ZEMLJIŠČIH

SEZNAM A: OBJEKTI IN ZUNANJA UREDITEV OBJEKTA (GRADBENA PARCELA)			
katastrska občina	850 - Slovenj Gradec		
parc. št.	1034,1012/17 del, 1012/24, 1012/29, 1012/30 del, 1012/31, 1012/33 del, 1033/1, 761/3, 762/1, 762/2, 765/1, 765/2, 766/1, 766/2, 767/1, 767/2		
<i>po potrebi dodati vrstice</i>			
velikost gradbene parcele m <sup>2</sup>	48856		
GRADBENA PARCELA - ENA ALI VEČ PARCEL			
katastrska občina	parc. št.	parcela m <sup>2</sup>	območje gradbene parcele m <sup>2</sup>
850 - Slovenj Gradec	1034	211,0 m <sup>2</sup>	211,0 m <sup>2</sup>
850 - Slovenj Gradec	1012/17	1775,0 m <sup>2</sup>	301,0 m <sup>2</sup>
850 - Slovenj Gradec	1012/24	813,0 m <sup>2</sup>	813,0 m <sup>2</sup>
850 - Slovenj Gradec	1012/29	3428,0 m <sup>2</sup>	3428,0 m <sup>2</sup>
850 - Slovenj Gradec	1012/30	517,0 m <sup>2</sup>	315,0 m <sup>2</sup>
850 - Slovenj Gradec	1012/31	437,0 m <sup>2</sup>	437,0 m <sup>2</sup>
850 - Slovenj Gradec	1012/33	979,0 m <sup>2</sup>	553,0 m <sup>2</sup>
850 - Slovenj Gradec	1033/1	106,0 m <sup>2</sup>	106,0 m <sup>2</sup>
850 - Slovenj Gradec	761/3	315,0 m <sup>2</sup>	315,0 m <sup>2</sup>
850 - Slovenj Gradec	762/1	6670,0 m <sup>2</sup>	6670,0 m <sup>2</sup>
850 - Slovenj Gradec	762/2	1177,0 m <sup>2</sup>	1177,0 m <sup>2</sup>
850 - Slovenj Gradec	765/1	4314,0 m <sup>2</sup>	4314,0 m <sup>2</sup>
850 - Slovenj Gradec	765/2	3700,0 m <sup>2</sup>	3700,0 m <sup>2</sup>
850 - Slovenj Gradec	766/1	15779,0 m <sup>2</sup>	15779,0 m <sup>2</sup>
850 - Slovenj Gradec	766/2	525,0 m <sup>2</sup>	525,0 m <sup>2</sup>
850 - Slovenj Gradec	767/1	7955,0 m <sup>2</sup>	7955,0 m <sup>2</sup>
850 - Slovenj Gradec	767/2	2257,0 m <sup>2</sup>	2257,0 m <sup>2</sup>
<i>po potrebi dodati vrstice za vsako parcelo in preveriti seštevek</i>			48856,0 m <sup>2</sup>
GRADBENA PARCELA - OBMOČJA STVARNE SLUŽNOSTI			
katastrska občina	parc. št.	parcela m <sup>2</sup>	območje gradbene parcele m <sup>2</sup>
<i>po potrebi dodati vrstice za vsako parcelo in preveriti seštevek</i>			0,0 m <sup>2</sup>
GRADBENA PARCELA - OBMOČJA STAVBNIH PRAVIC			
katastrska občina	parc. št.	parcela m <sup>2</sup>	območje gradbene parcele m <sup>2</sup>
<i>po potrebi dodati vrstice za vsako parcelo in preveriti seštevek</i>			0,0 m <sup>2</sup>

**SEZNAM B: POTEKI PRIKLJUČKOV NA INFRASTRUKTURO ZARADI ZAGOTAVLJANJA  
KOMUNALNE OSKRBE IN PRIKLJUČEVANJA NA INFRASTRUKTURO**

*obstoječi priključki, ki se ne spreminjajo, se ne vpisujejo; vpisati potek priključkov od objekta do mesta priključevanja*

**OSKRBA S PITNO VODO**

predvidena komunalna oskrba **priključevanje ni predvideno**

kapaciteta, prerez, širina, moč ipd. način priključevanja k. o. mesta priključevanja parc. št. mesta priključevanja

--	--	--	--

**POTEK PRIKLJUČKA**

katastrska občina

parc. št.

*po potrebi dodati vrstice*

**ELEKTRIKA**

predvidena komunalna oskrba **priključevanje ni predvideno**

kapaciteta, prerez, širina, moč ipd. način priključevanja k. o. mesta priključevanja parc. št. mesta priključevanja

--	--	--	--

**POTEK PRIKLJUČKA**

katastrska občina

parc. št.

*po potrebi dodati vrstice*

**PLIN**

predvidena komunalna oskrba **priključevanje ni predvideno**

kapaciteta, prerez, širina, moč ipd. način priključevanja k. o. mesta priključevanja parc. št. mesta priključevanja

--	--	--	--

**POTEK PRIKLJUČKA**

katastrska občina

parc. št.

*po potrebi dodati vrstice*

**TOPLOVOD**

predvidena komunalna oskrba **priključevanje ni predvideno**

kapaciteta, prerez, širina, moč ipd. način priključevanja k. o. mesta priključevanja parc. št. mesta priključevanja

--	--	--	--

**POTEK PRIKLJUČKA**

katastrska občina

parc. št.

*po potrebi dodati vrstice*

**DRUGA OSKRBA Z ENERGIJO**

predvidena komunalna oskrba

kapaciteta, prerez, širina, moč ipd. način priključevanja k. o. mesta priključevanja parc. št. mesta priključevanja

--	--	--	--

**POTEK PRIKLJUČKA**

katastrska občina

parc. št.

*po potrebi dodati vrstice*

**ODVAJANJE FEKALNIH VODA**

predvidena komunalna oskrba	<b>priključevanje ni predvideno</b>		
kapaciteta, prerez, širina, moč ipd.	način priključevanja	k. o. mesta priključevanja	parc. št. mesta priključevanja

--	--	--	--

**POTEK PRIKLJUČKA**

katastrska občina	
parc. št.	

*po potrebi dodati vrstice***ODVAJANJE METEORNIH VODA**

predvidena komunalna oskrba	<b>obstoječ priključek</b>		
kapaciteta, prerez, širina, moč ipd.	način priključevanja	k. o. mesta priključevanja	parc. št. mesta priključevanja

		<b>850 - Slovenj Gradec</b>	<b>765/1</b>
--	--	-----------------------------	--------------

**POTEK PRIKLJUČKA**

katastrska občina	<b>850 - Slovenj Gradec</b>
parc. št.	<b>765/1</b>

*po potrebi dodati vrstice***KOMUNIKACIJSKI VODI**

predvidena komunalna oskrba	<b>priključevanje ni predvideno</b>		
kapaciteta, prerez, širina, moč ipd.	način priključevanja	k. o. mesta priključevanja	parc. št. mesta priključevanja

--	--	--	--

**POTEK PRIKLJUČKA**

katastrska občina	
parc. št.	

*po potrebi dodati vrstice***DOSTOP DO JAVNE POTI ALI CESTE**

predvidena komunalna oskrba	<b>obstoječ priključek</b>		
kapaciteta, prerez, širina, moč ipd.	način priključevanja	k. o. mesta priključevanja	parc. št. mesta priključevanja

		<b>850 - Slovenj Gradec</b>	<b>767/1</b>
--	--	-----------------------------	--------------

**POTEK PRIKLJUČKA**

katastrska občina	<b>850 - Slovenj Gradec</b>
parc. št.	<b>767/1</b>

*po potrebi dodati vrstice***ZBIRANJE KOM. ODPADKOV**

kapaciteta, prerez, širina, moč ipd.		k. o. mesta odvzema	parc. št. mesta odvzema
--------------------------------------	--	---------------------	-------------------------

--	--	--	--

*po potrebi dodati vrstice***DRUGO (NAVEDI)**

predvidena komunalna oskrba			
kapaciteta, prerez, širina, moč ipd.	način priključevanja	k. o. mesta priključevanja	parc. št. mesta priključevanja

--	--	--	--

**POTEK PRIKLJUČKA**

katastrska občina	
parc. št.	

*po potrebi dodati vrstice*

**SEZNAM C: PRESTAVITVE INFRASTRUKTURNIH OBJEKTOV**

*navede se samo vrsta infrastrukture, ki se prestavlja, navesti zemljišča prestavljenega voda*

vrsta infrastrukture	
----------------------	--

katastrska občina	
-------------------	--

parc. št.	
-----------	--

vrsta infrastrukture	
----------------------	--

katastrska občina	
-------------------	--

parc. št.	
-----------	--

**SEZNAM D: OBMOČJE GRADBIŠČA IZVEN SEZNAMA A**

*izpolniti samo v DGD in PZI; zemljišča, na katerih se bo izvajala samo gradnja ali prestavitev infrastrukturnih objektov se ne vpisuje*

katastrska občina	
-------------------	--

parc. št.	
-----------	--

*po potrebi dodati vrstice*

**SEZNAM E: ZEMLJIŠČA ZA DRUGE UREDITVE**

*Seznam se izpolni samo v DGD, ne pri nezahtevnih objektih in spremembi namembnosti. Vpišejo se zemljišča za ureditve, ki jih je treba izvesti*

katastrska občina	
-------------------	--

parc. št.	
-----------	--

*po potrebi dodati vrstice*